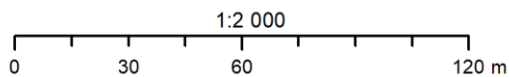
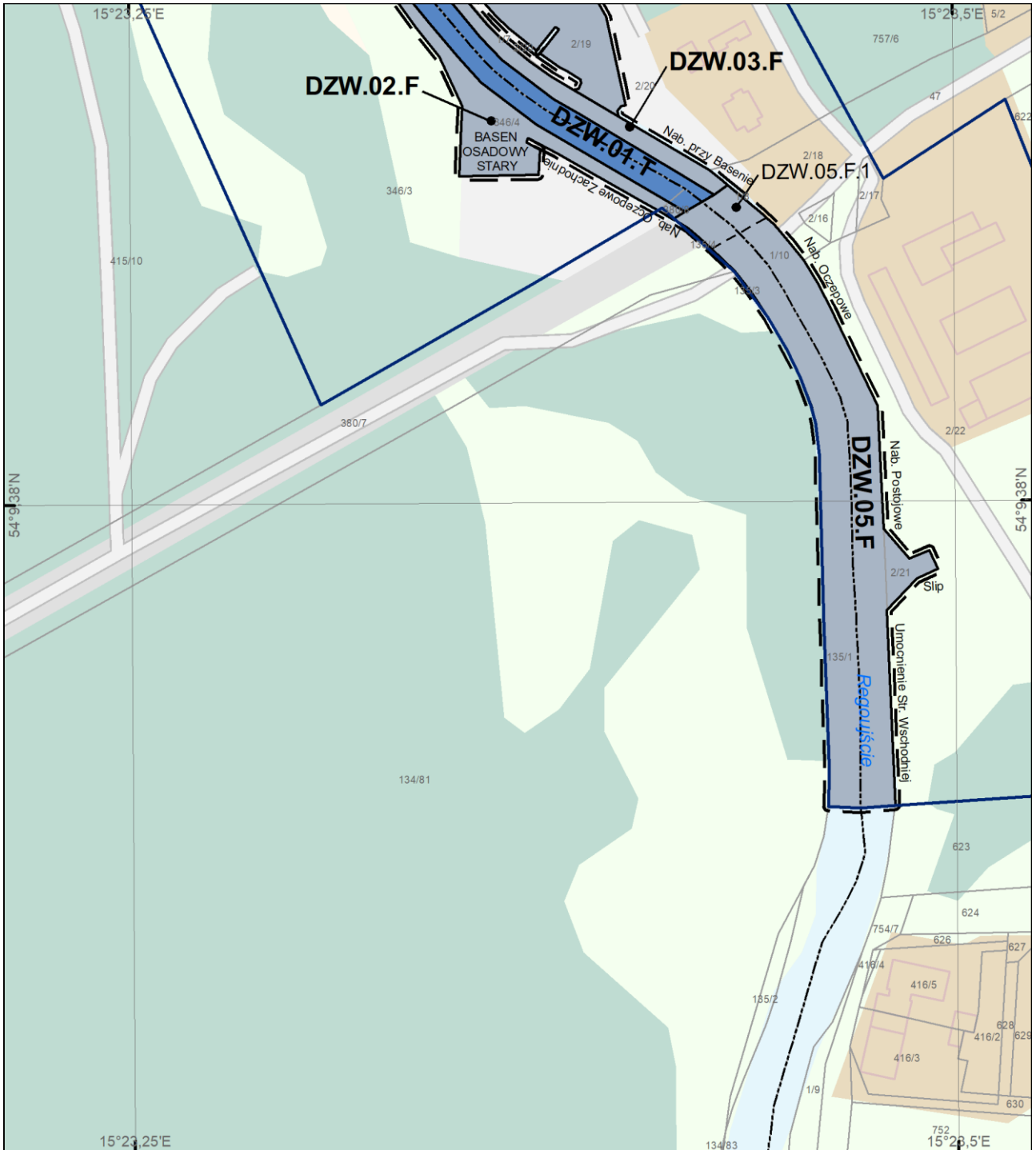


**PLAN ZAGOSPODAROWANIA PRZESTRZENNEGO
MORSKICH WÓD WEWNĘTRZNYCH - PORT MORSKI W DŹWIRZYNIE
RYSUNEK PLANU - ARKUSZ A1**

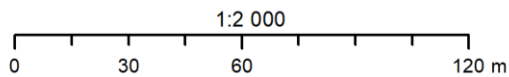


Układ odniesienia: PL-2000 strefa 5 Elipsoida odniesienia: GRS80

Data opracowania: wrzesień 2022 r.



**PLAN ZAGOSPODAROWANIA PRZESTRZENNEGO
MORSKICH WÓD WEWNĘTRZNYCH - PORT MORSKI W DŹWIRZYNIE
RYSUNEK PLANU - ARKUSZ B1**






Układ odniesienia: PL-2000 strefa 5 Elipsoida odniesienia: GRS80



Data opracowania: wrzesień 2022 r.

LEGENDA






Granice określone planem:

-  granica obszaru objętego planem
-  granica akwenu o określonej funkcji podstawowej
-  granica podakwenu

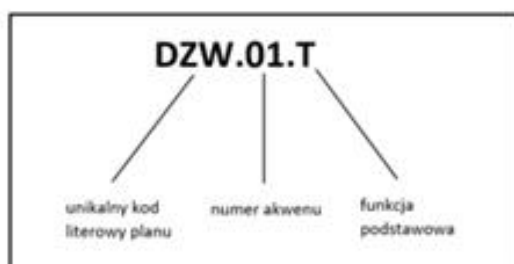
Funkcje podstawowe:

-  F - Funkcjonowanie portu
-  T - Transport

Elementy informacyjne:

-  kilometrąż wybrzeża
-  granica portu morskiego w Dźwirzynie
-  linia podstawowa morza terytorialnego
-  granica gminy
-  granice działek ewidencyjnych

OZNACZENIE AKWENU:



OZNACZENIE PODAKWENU:

