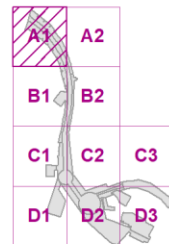
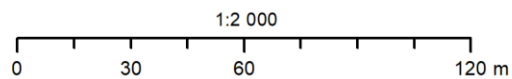
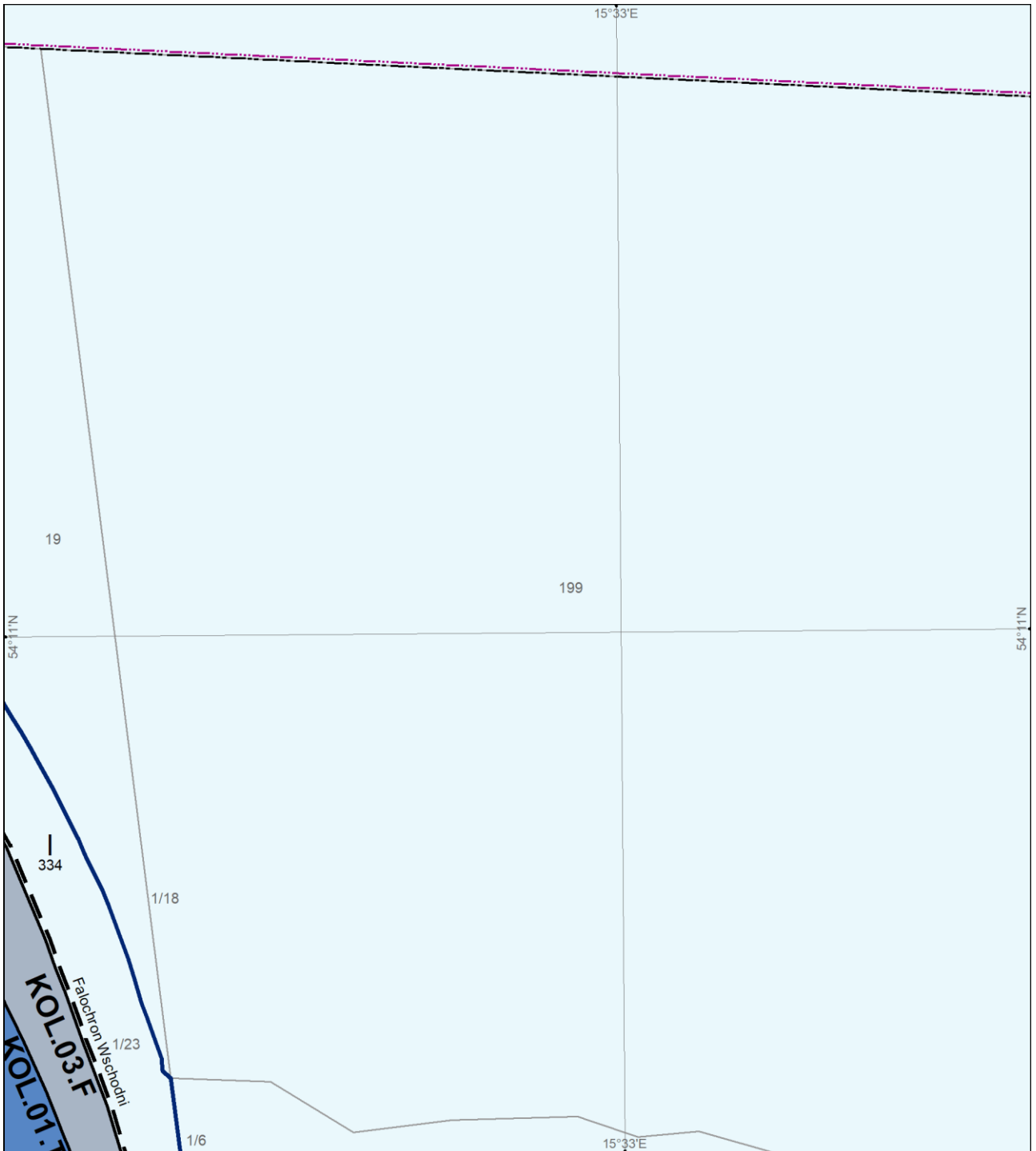


**PLAN ZAGOSPODAROWANIA PRZESTRZENNEGO
MORSKICH WÓD WEWNĘTRZNYCH - PORT MORSKI W KOŁOBRZEGU
RYSUNEK PLANU - ARKUSZ A1**

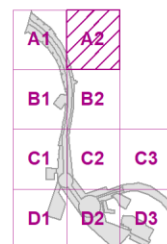
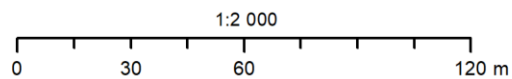


Układ odniesienia: PL-2000 strefa 5 Elipsoida odniesienia: GRS80

Data opracowania: kwiecień 2022 r.

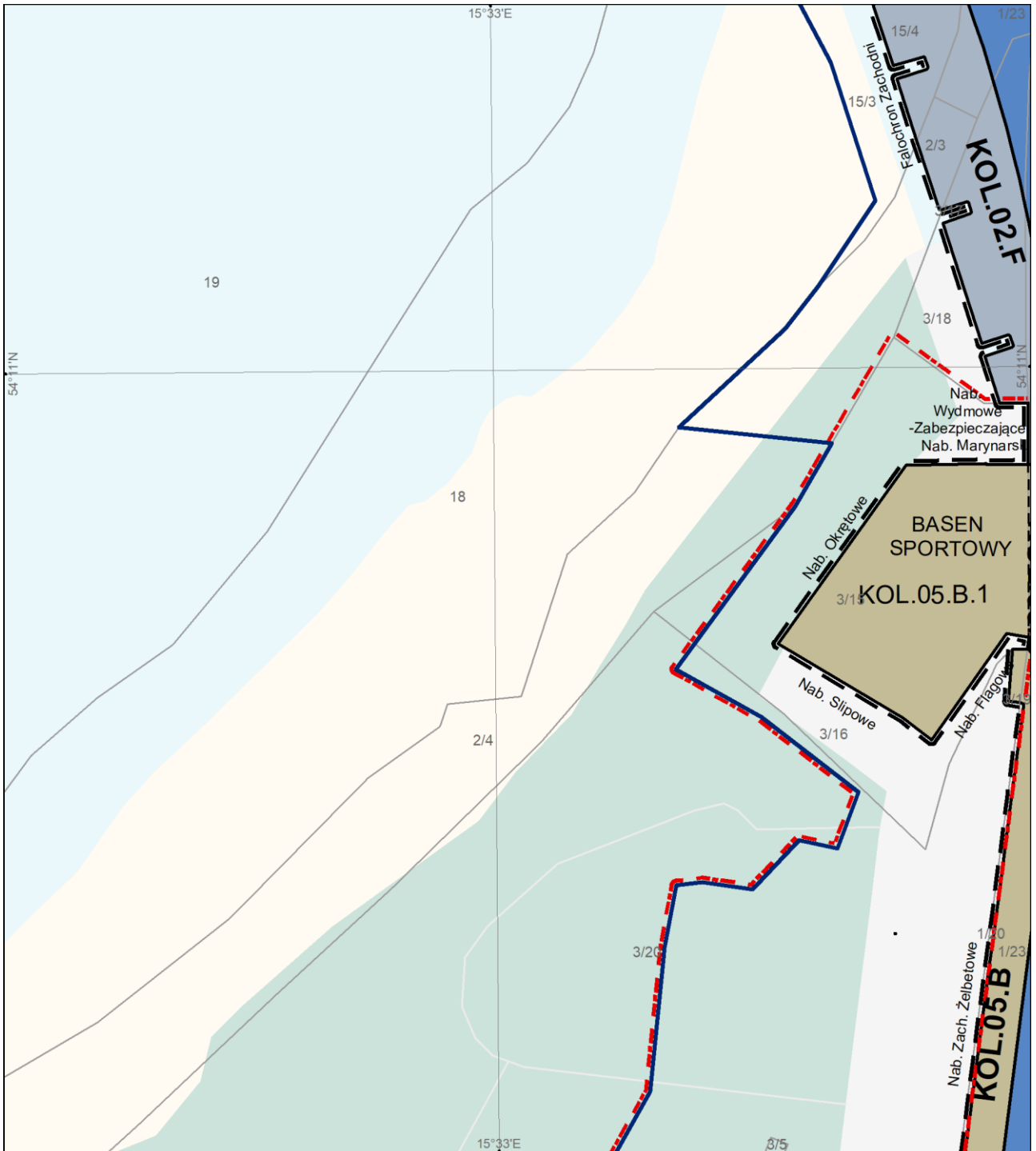


**PLAN ZAGOSPODAROWANIA PRZESTRZENNEGO
MORSKICH WÓD WEWNĘTRZNYCH - PORT MORSKI W KOŁOBRZEGU
RYSUNEK PLANU - ARKUSZ A2**

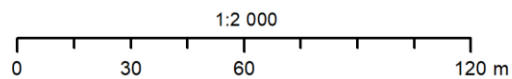


Układ odniesienia: PL-2000 strefa 5 Elipsoida odniesienia: GRS80

Data opracowania: kwiecień 2022 r.

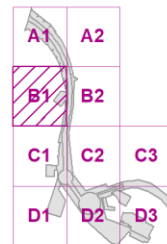


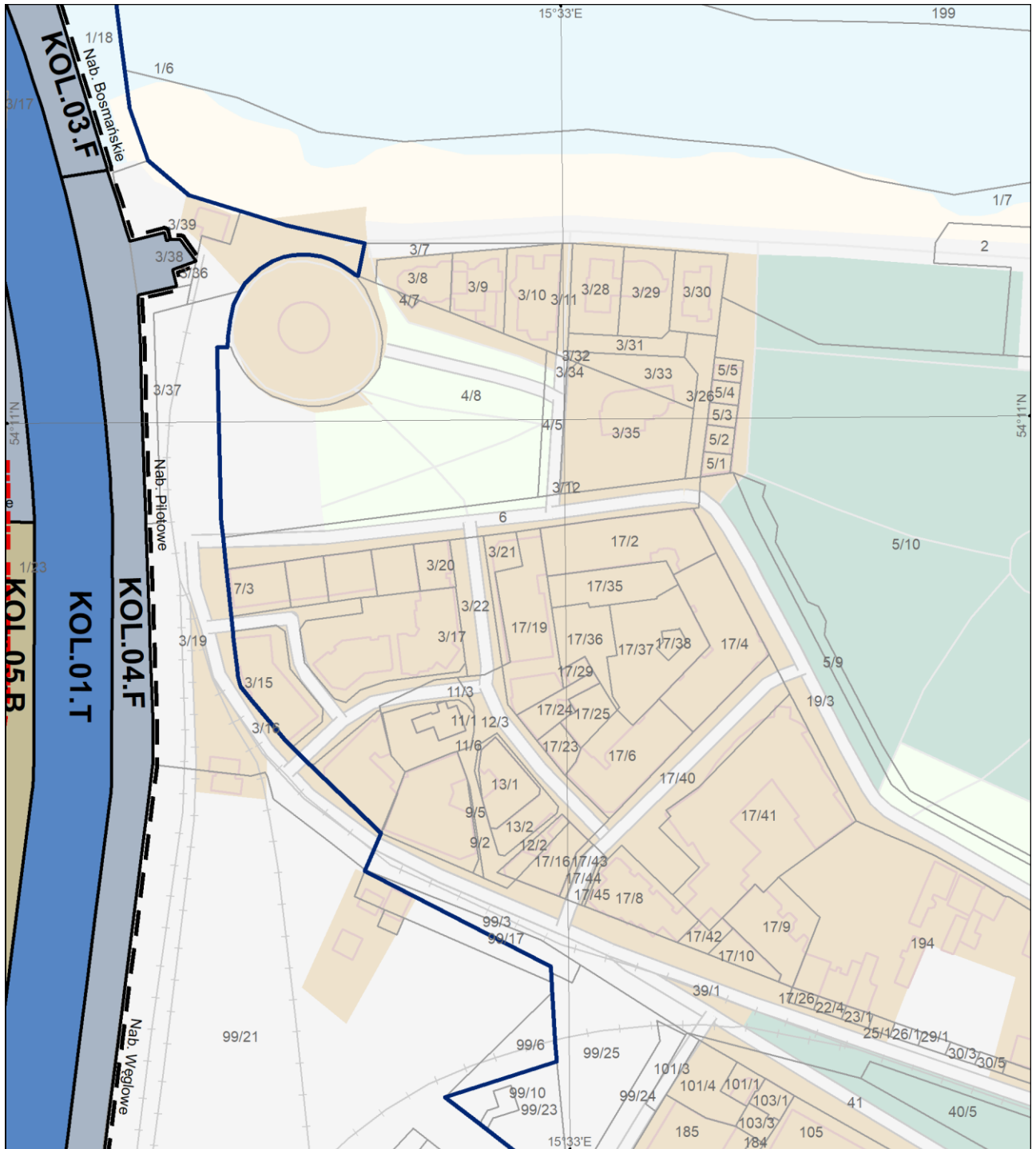
**PLAN ZAGOSPODAROWANIA PRZESTRZENNEGO
MORSKICH WÓD WEWNĘTRZNYCH - PORT MORSKI W KOŁOBRZEGU
RYSUNEK PLANU - ARKUSZ B1**



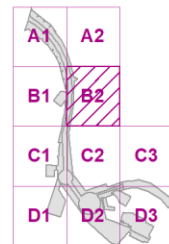
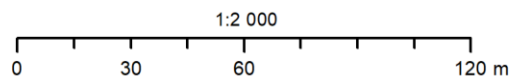
Układ odniesienia: PL-2000 strefa 5 Elipsoida odniesienia: GRS80

Data opracowania: kwiecień 2022 r.



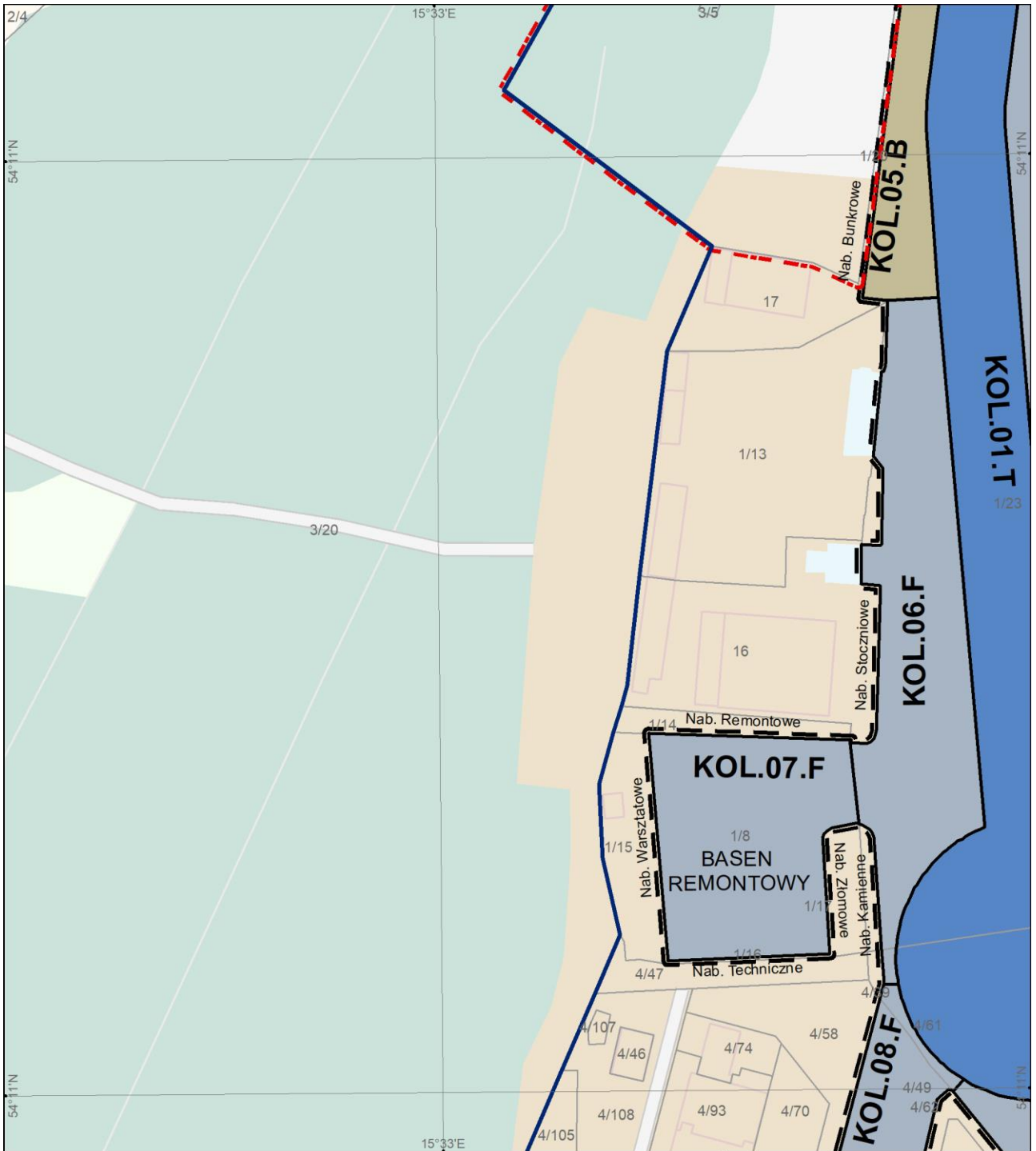


**PLAN ZAGOSPODAROWANIA PRZESTRZENNEGO
MORSKICH WÓD WEWNĘTRZNYCH - PORT MORSKI W KOŁOBRZEGU
RYSUNEK PLANU - ARKUSZ B2**

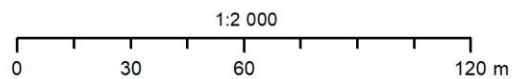


Układ odniesienia: PL-2000 strefa 5 Elipsoida odniesienia: GRS80

Data opracowania: kwiecień 2022 r.

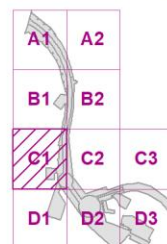


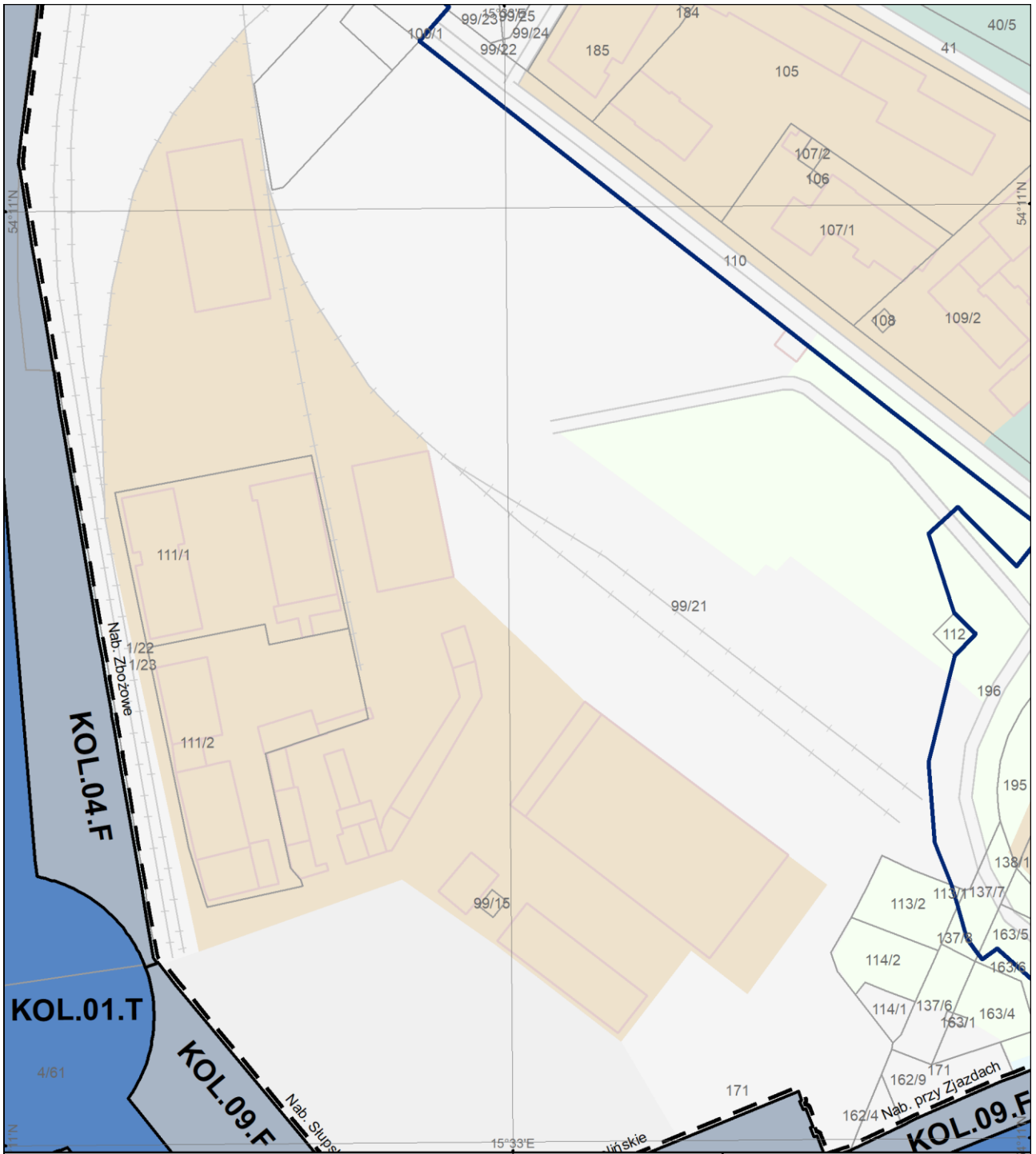
**PLAN ZAGOSPODAROWANIA PRZESTRZENNEGO
MORSKICH WÓD WEWNĘTRZNYCH - PORT MORSKI W KOŁOBRZEGU
RYSUNEK PLANU - ARKUSZ C1**



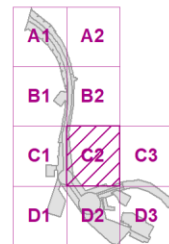
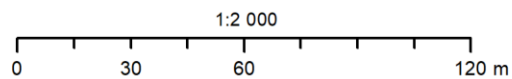
Układ odniesienia: PL-2000 strefa 5 Elipsoida odniesienia: GRS80

Data opracowania: kwiecień 2022 r.



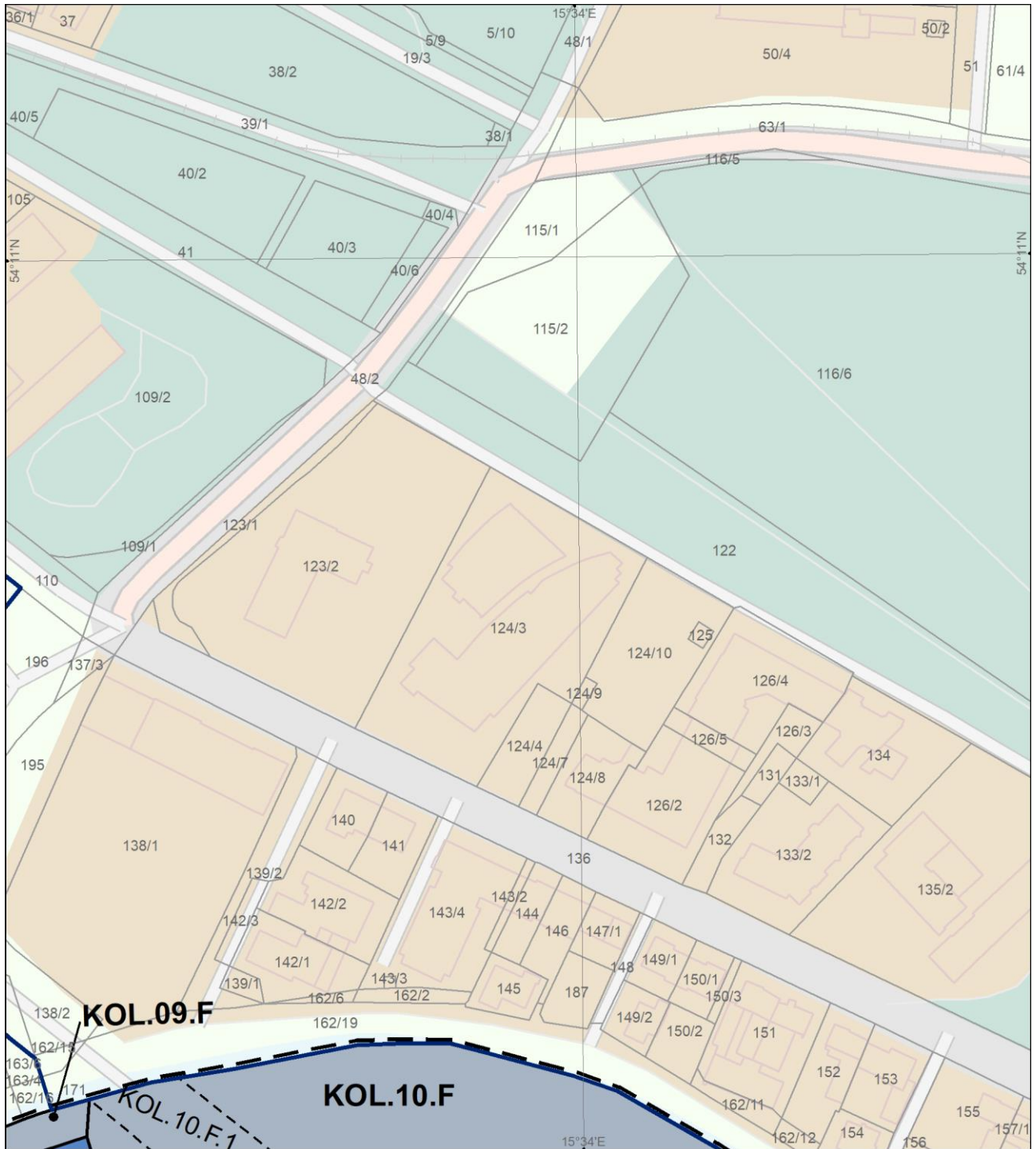


**PLAN ZAGOSPODAROWANIA PRZESTRZENNEGO
MORSKICH WÓD WEWNĘTRZNYCH - PORT MORSKI W KOŁOBRZEGU
RYSUNEK PLANU - ARKUSZ C2**

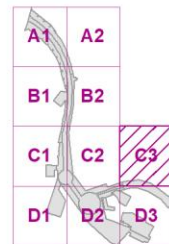
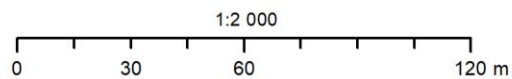


Układ odniesienia: PL-2000 strefa 5 Elipsoida odniesienia: GRS80

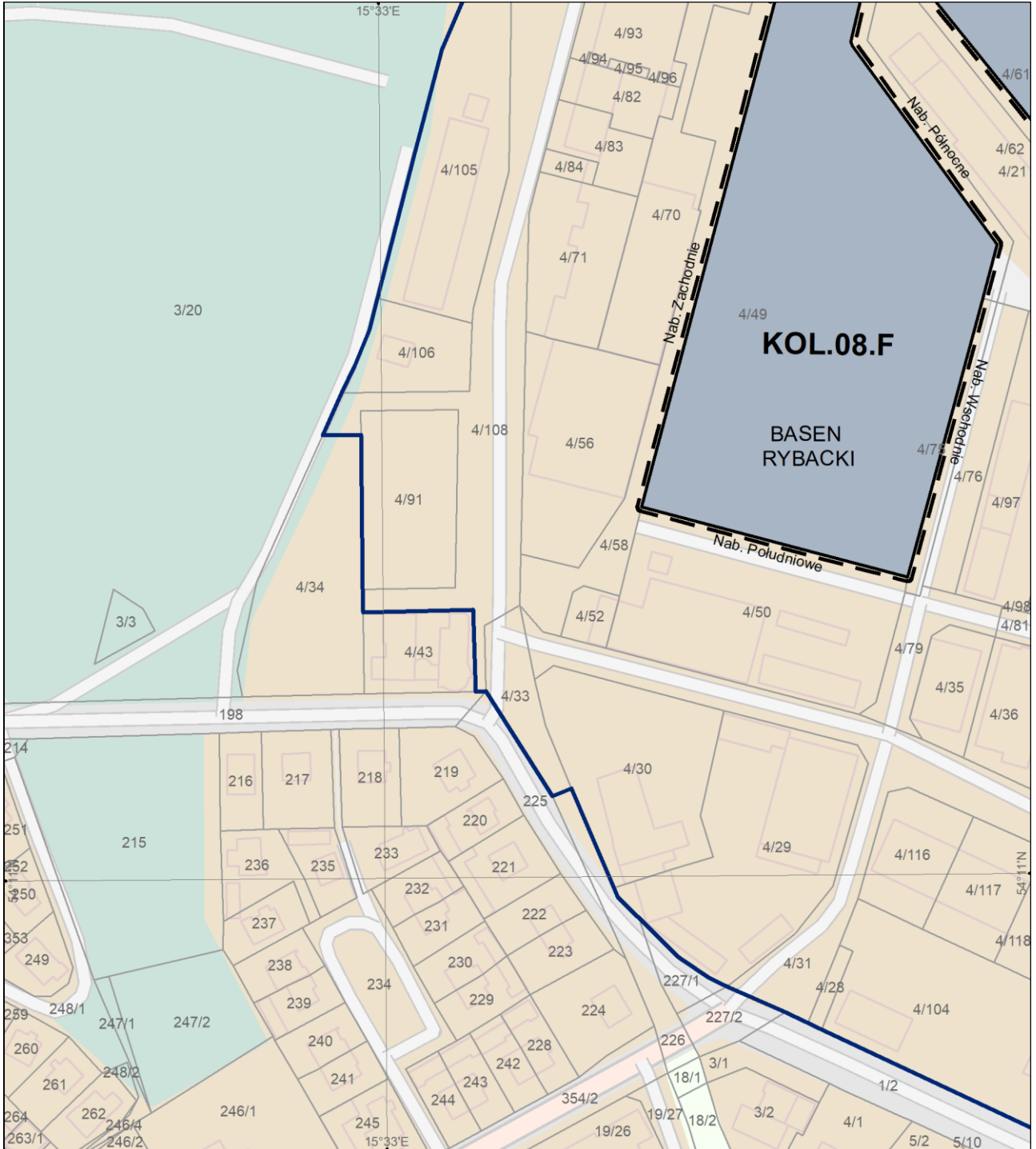
Data opracowania: kwiecień 2022 r.



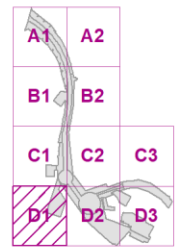
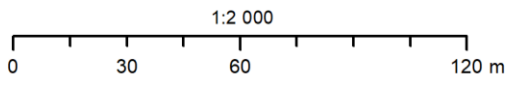
**PLAN ZAGOSPODAROWANIA PRZESTRZENNEGO
MORSKICH WÓD WEWNĘTRZNYCH - PORT MORSKI W KOŁOBRZEGU
RYSUNEK PLANU - ARKUSZ C3**



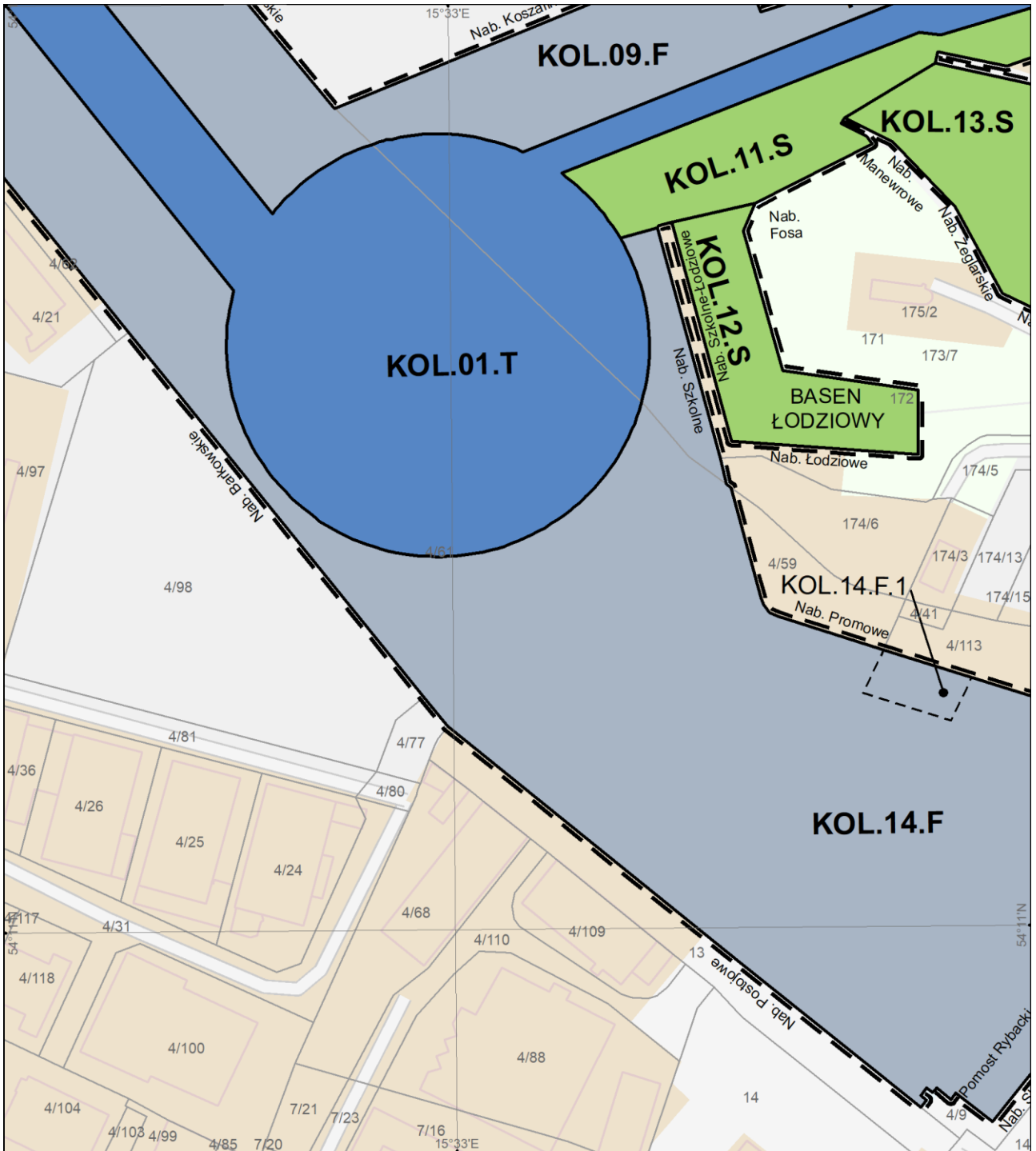
Układ odniesienia: PL-2000 strefa 5 Elipsoida odniesienia: GRS80 Data opracowania: kwiecień 2022 r.



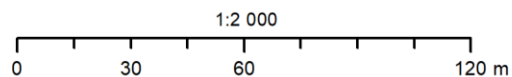
**PLAN ZAGOSPODAROWANIA PRZESTRZENNEGO
MORSKICH WÓD WEWNĘTRZNYCH - PORT MORSKI W KOŁOBRZEGU
RYSUNEK PLANU - ARKUSZ D1**



Układ odniesienia: PL-2000 strefa 5 Elipsoida odniesienia: GRS80 Data opracowania: kwiecień 2022 r.

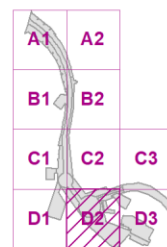


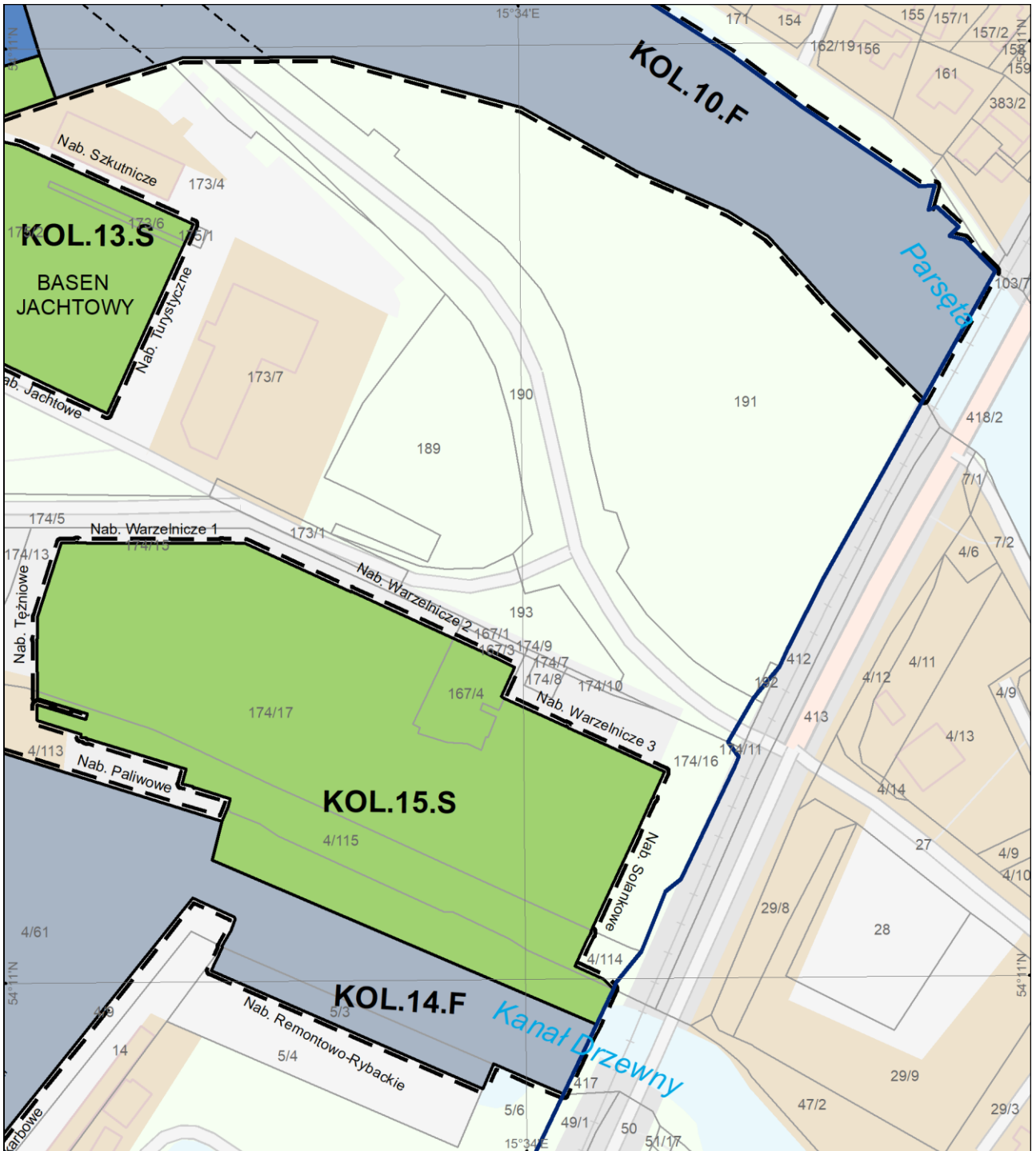
**PLAN ZAGOSPODAROWANIA PRZESTRZENNEGO
MORSKICH WÓD WEWNĘTRZNYCH - PORT MORSKI W KOŁOBRZEGU
RYSUNEK PLANU - ARKUSZ D2**



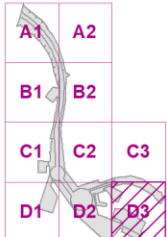
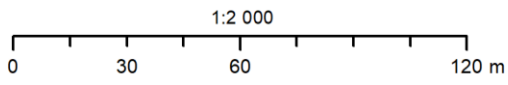
Układ odniesienia: PL-2000 strefa 5 Elipsoida odniesienia: GRS80

Data opracowania: kwiecień 2022 r.








**PLAN ZAGOSPODAROWANIA PRZESTRZENNEGO
MORSKICH WÓD WEWNĘTRZNYCH - PORT MORSKI W KOŁOBRZEGU
RYSUNEK PLANU - ARKUSZ D3**



LEGENDA







Granice określone planem:

-  granica obszaru objętego planem
-  granica akwenu o określonej funkcji podstawowej
-  granica podakwenu

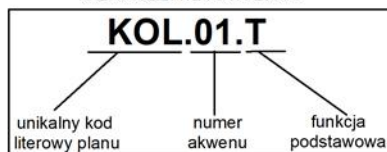
Funkcje podstawowe:

-  F - Funkcjonowanie portu
-  B - Obronność i bezpieczeństwo państwa
-  T - Transport
-  S - Turystyka, sport i rekreacja

Elementy informacyjne:

-  kilometr wybrzeża
-  granica portu morskiego w Kołobrzegu
-  granica Morskiego Portu Wojennego Kołobrzeg
-  granica gminy
-  linia podstawowa morza terytorialnego
-  granice działek ewidencyjnych

OZNACZENIE AKWENU:



OZNACZENIE PODAKWENU:

