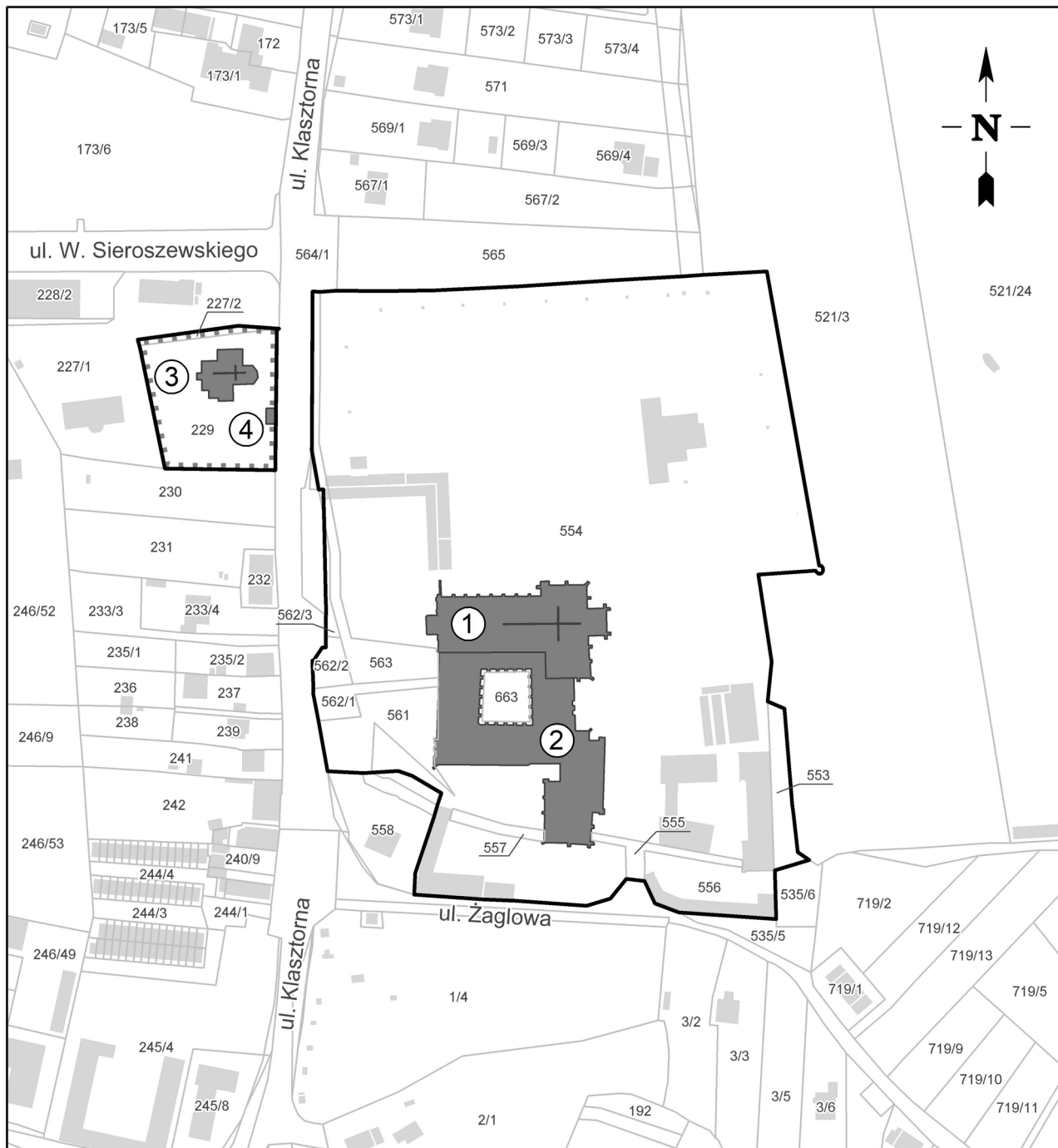





MAPA POMNIKA HISTORII „KRAKÓW – OPACTWO CYSTERSÓW W MOGILE”








Skala 1:2 500
(dla formatu A4)



Legenda

-  granica pomnika historii
-  budynki
-  granice i numery działek ewidencyjnych (stan na lipiec 2022 r.)

-  ogrodzenie
-  kościół pod wezwaniem Wniebowzięcia Najświętszej Marii Panny i św. Wacława
-  klasztor

-  kościół pod wezwaniem św. Bartłomieja Apostoła
-  dzwonnica