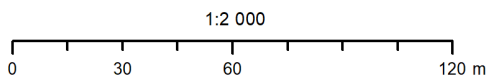
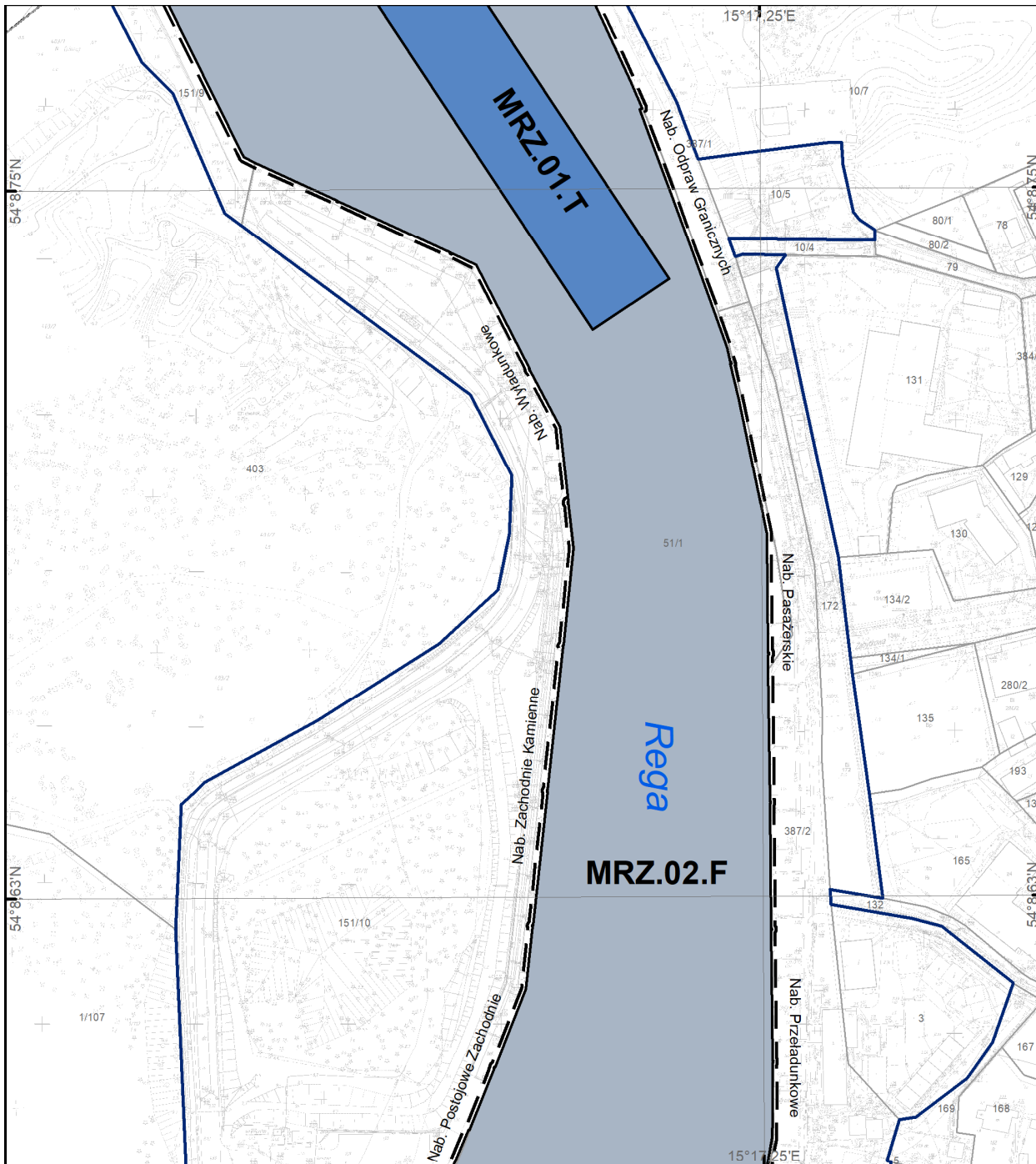


**PLAN ZAGOSPODAROWANIA PRZESTRZENNEGO
MORSKICH WÓD WEWNĘTRZNYCH - PORT MORSKI W MRZEŻYNIE
RYSUNEK PLANU - ARKUSZ A1**



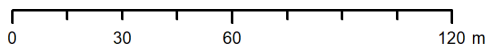
Układ odniesienia: PL-2000 strefa 5 Elipsoida odniesienia: GRS80

Data opracowania: wrzesień 2021 r.



**PLAN ZAGOSPODAROWANIA PRZESTRZENNEGO
MORSKICH WÓD WEWNĘTRZNYCH - PORT MORSKI W MRZEŻYNIE
RYSUNEK PLANU - ARKUSZ B1**

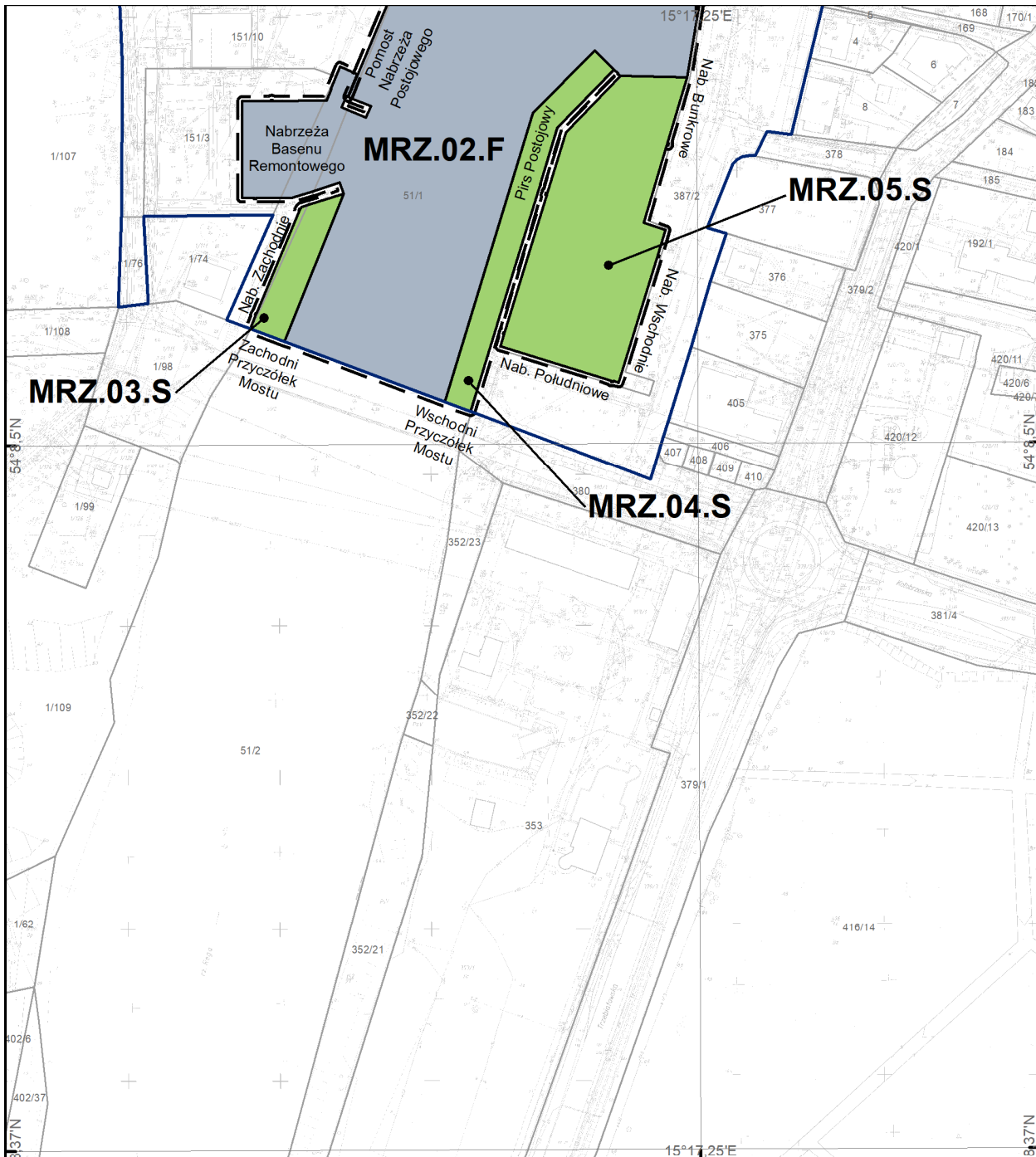
1:2 000



Układ odniesienia: PL-2000 strefa 5 Elipsoida odniesienia: GRS80

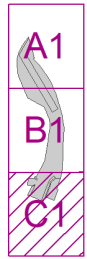
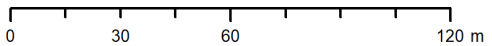
Data opracowania: wrzesień 2021 r.





**PLAN ZAGOSPODAROWANIA PRZESTRZENNEGO
MORSKICH WÓD WEWNĘTRZNYCH - PORT MORSKI W MRZEŻYNI
RYSUNEK PLANU - ARKUSZ C1**

1:2 000





Układ odniesienia: PL-2000 strefa 5 Elipsoida odniesienia: GRS80




Data opracowania: wrzesień 2021 r.

LEGENDA





Granice określone planem:

-  granica obszaru objętego planem
 granica akwenu o określonej funkcji podstawowej

Funkcje podstawowe:

-  F - Funkcjonowanie portu
 S - Turystyka, sport i rekreacja
 T - Transport

Elementy informacyjne:

-  granica portu morskiego w Mrzeżynie
 linia podstawowa morza terytorialnego
 granica gminy
 granice działek ewidencyjnych

OZNACZENIE AKWENU:

