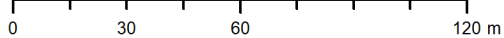


**PLAN ZAGOSPODAROWANIA PRZESTRZENNEGO
MORSKICH WÓD WEWNĘTRZNYCH - PORT MORSKI W MRZEŻYNIĘ**

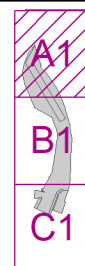
RYSUNEK UWARUNKOWAŃ - ARKUSZ A1

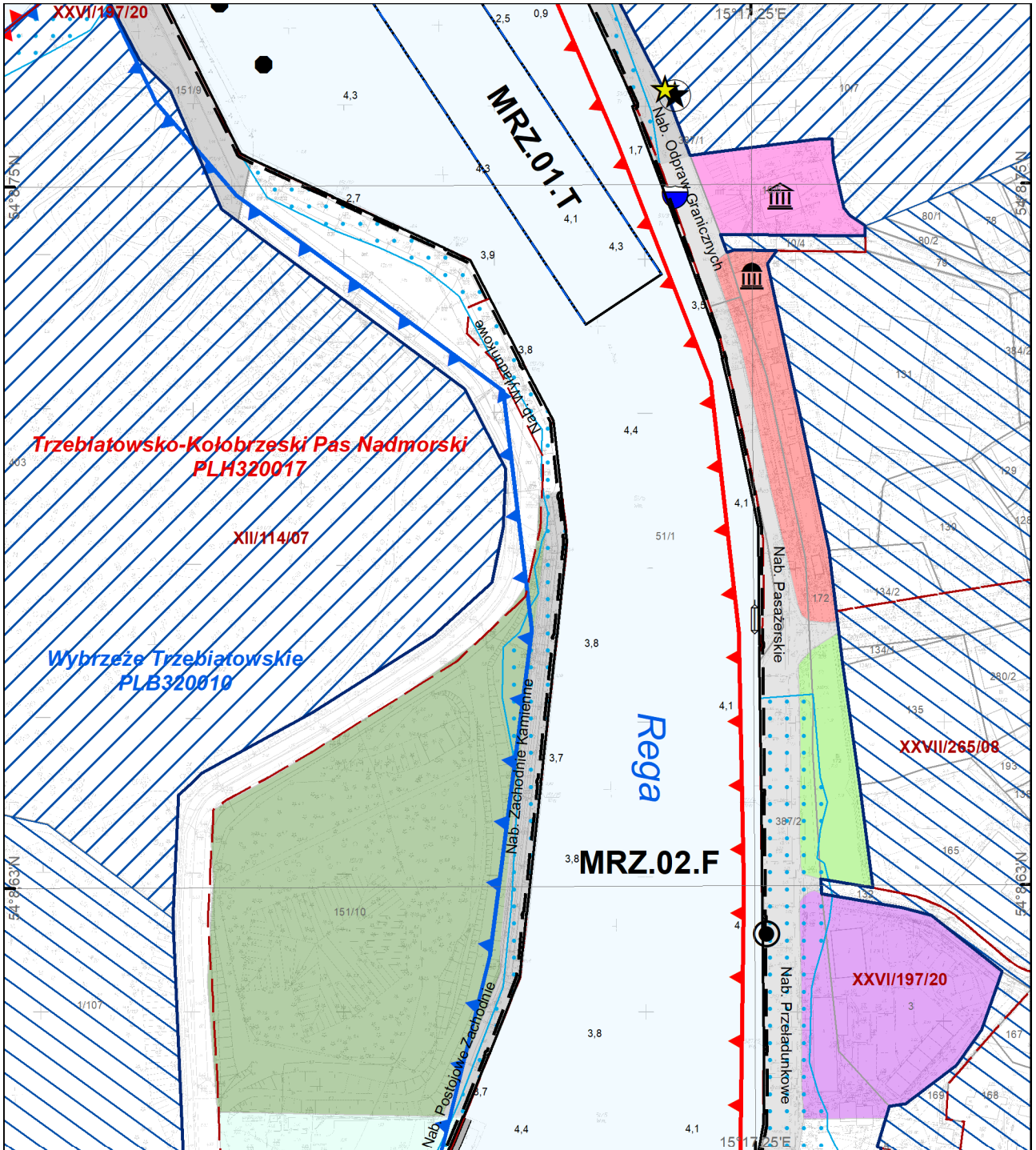
1:2 000



Układ odniesienia: PL-2000 strefa 5 Elipsoida odniesienia: GRS80

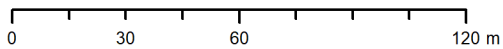
Data opracowania: wrzesień 2021 r.





**PLAN ZAGOSPODAROWANIA PRZESTRZENNEGO
MORSKICH WÓD WEWNĘTRZNYCH - PORT MORSKI W MRZEŻYNIĘ
RYSUNEK UWARUNKOWAŃ - ARKUSZ B1**

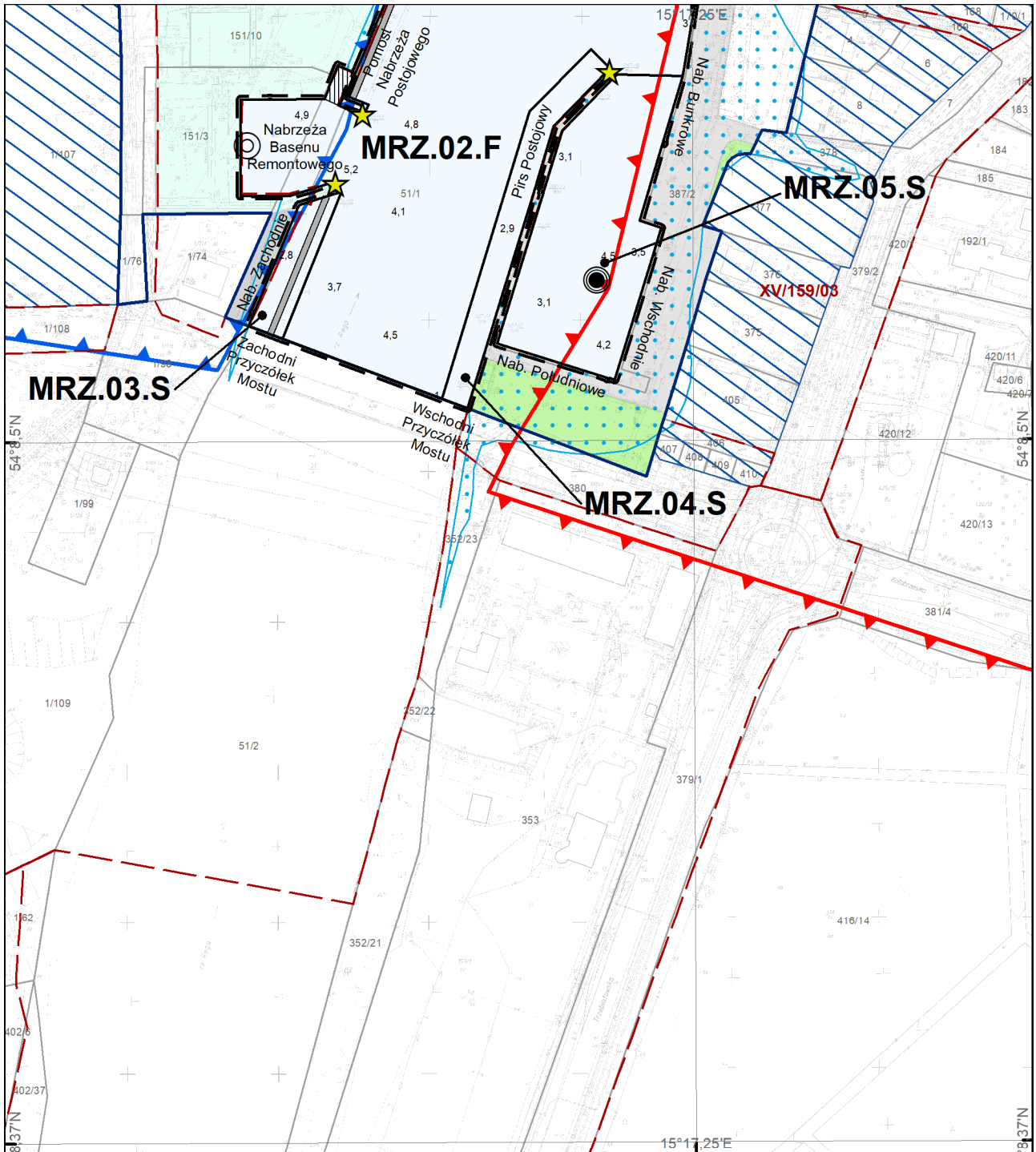
1:2 000



Układ odniesienia: PL-2000 strefa 5 Elipsoida odniesienia: GRS80

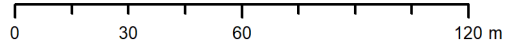
Data opracowania: wrzesień 2021 r.





**PLAN ZAGOSPODAROWANIA PRZESTRZENNEGO
MORSKICH WÓD WEWNĘTRZNYCH - PORT MORSKI W MRZEŻYNIE
RYSUNEK UWARUNKOWAŃ - ARKUSZ C1**

1:2 000






























Układ odniesienia: PL-2000 strefa 5 Elipsoida odniesienia: GR580











Data opracowania: wrzesień 2021 r.



LEGENDA

-  nautofon (nieczynny)
-  światła nawigacyjne
-  Zarząd Portu Morskiego Mrzeżyno/Inspektorat Rybołówstwa Morskiego w Mrzeżynie
-  Bosmanat Portu Mrzeżyno/Obchód Ochrony Wybrzeża w Mrzeżynie
-  obiekty zabytkowe - pozycja przybliżona
-  dalby rurowe
-  wodowskaz
-  morskie przejście graniczne
-  granica portu morskiego w Mrzeżynie
-  granica gminy
-  linia podstawowa morza terytorialnego
-  krawędź toru wodnego
-  pomosty
-  graniczna linia ochrony brzegu morskiego
-  granica obszaru objętego planem
-  granica akwenu o określonej funkcji podstawowej
-  granice działek ewidencyjnych
-  slip
-  Natura 2000 - obszary specjalnej ochrony ptaków
-  Natura 2000 - specjalne obszary ochrony siedlisk
-  odcinki brzegu objęte Programem ochrony brzegów morskich
-  pas techniczny
-  pas ochronny
-  zasięg miejscowych planów zagospodarowania przestrzennego
-  obszary szczególnego zagrożenia powodzią o prawdopodobieństwie 1%
-  morskie wody wewnętrzne
-  morze terytorialne

Użytkowanie gruntów w granicach portu morskiego:

-  tereny komunikacyjne
-  tereny lasów
-  tereny nabrzeży z dopuszczeniem ruchu pieszego
-  tereny nabrzeży z dopuszczeniem ruchu pieszo-jezdnego
-  tereny parkingów
-  tereny produkcyjno-składowo-magazynowe
-  tereny stoczni
-  tereny usług administracji morskiej
-  tereny zabudowy usługowej
-  tereny zieleni

Funkcje portu

-  pasażerska
-  rybacka
-  sportowo-turystyczna
-  stoczniowa