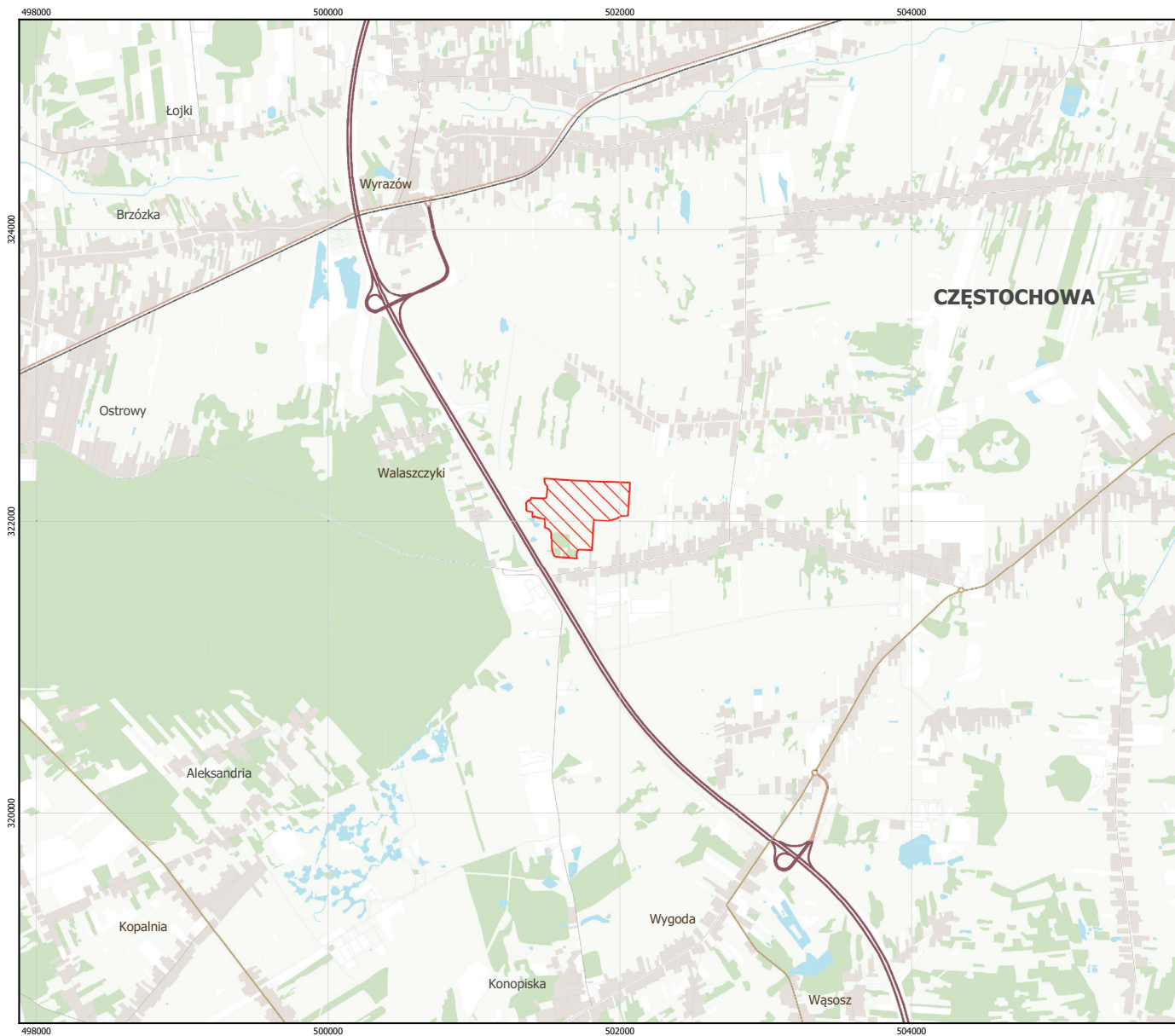


MAPA SPECJALNEGO OBSZARU OCHRONY SIEDLISK WALASZCZYKI W CZĘSTOCHOWIE (PLH240028)





MAPA
SPECJALNEGO
OBSZARU
OCHRONY SIEDLISK

WALASZCZYKI
W CZĘSTOCHOWIE

PLH240028

arkusz 1/1



 specjalny obszar ochrony siedlisk

0 0,5 1 1,5 km

Układ współrzędnych płaskich prostokątnych:
PL-1992