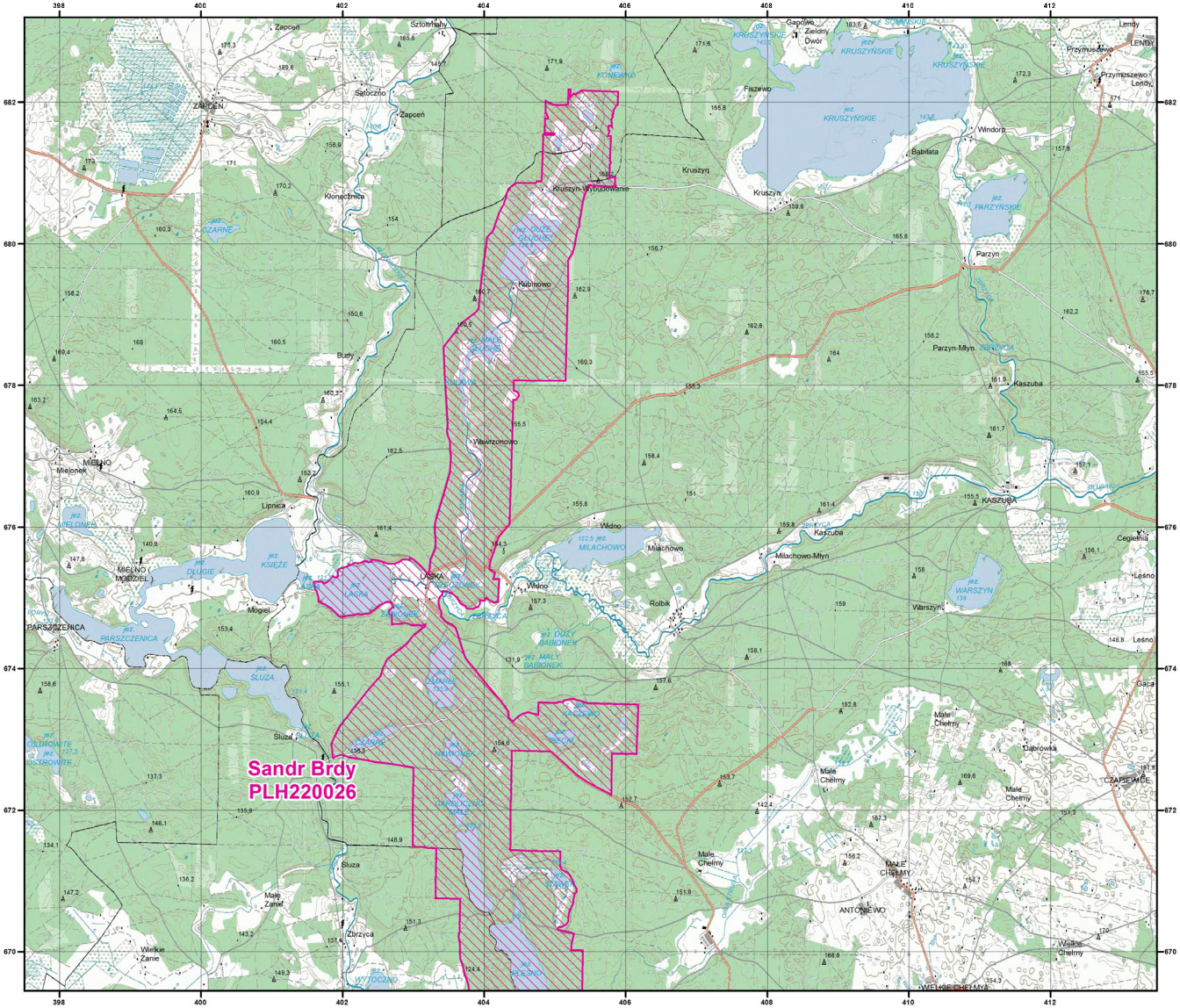

MAPA SPECJALNEGO OBSZARU OCHRONY SIEDLISK

SANDR BRDY

PLH220026

arkusz 1/2

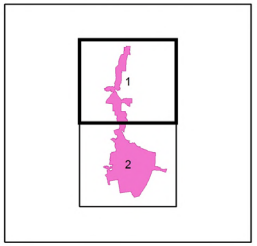

0 0,5 1 2 3 km

specjalny obszar ochrony siedlisk

Układ współrzędnych płaskich prostokątnych: PL-1992

NATURA 2000

GENERALNA DYREKCJA OCHRONY ŚRODOWISKA

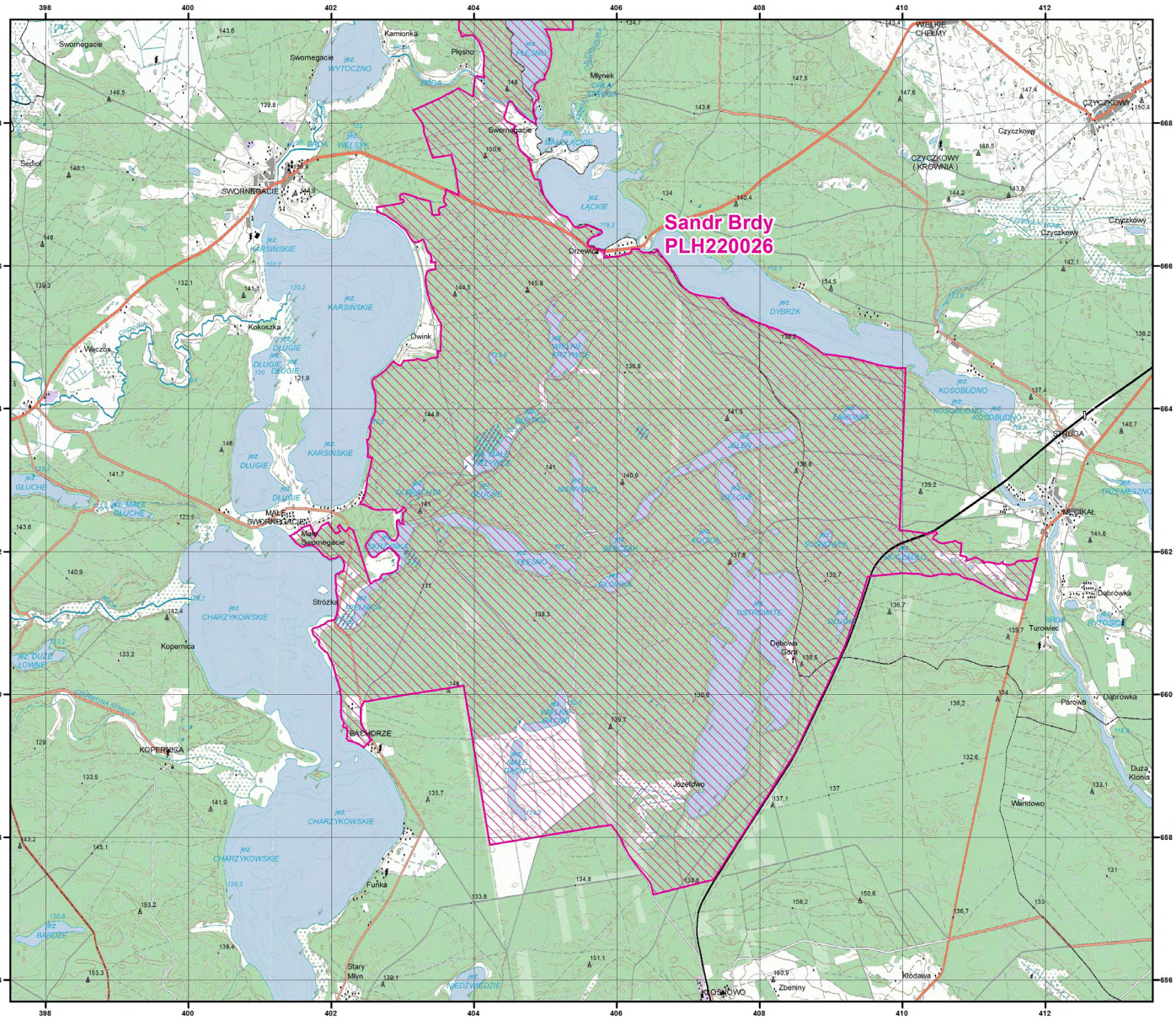

MAPA SPECJALNEGO OBSZARU OCHRONY SIEDLISK

SANDR BRDY

PLH220026

arkusz 2/2

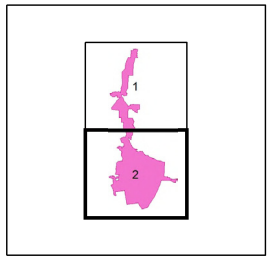

0 0,5 1 2 3 km

specjalny obszar ochrony siedlisk

Układ współrzędnych płaskich prostokątnych: PL-1992

NATURA 2000

GENERALNA DYREKCJA OCHRONY ŚRODOWISKA