


Mapa aktualna na 2012 r.

**1 : 10 000**

1 cm - 100 m


















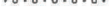












Ciągłe warstwyce poprowadzono co 5 m

Układ współrzędnych 1942

Poziom odniesienia Kronsztadt

LEGENDA:

	Granica państwa
	Punkt styku granic państwowych
	Linia brzegowa wód powierzchniowych i pokrycie powierzchni wód
	Rzeka, kanał i kierunek biegu cieku
	Wąski ciek (rzeka, kanał, rów)
	Zbiornik wodny
	Urwisty brzeg cieku lub zbiornika wodnego
<i>Bug</i> <i>Kanał Mościckiego</i>	Nazwa rzeki, kanału
	Przepompownia wody
	Droga polna lub leśna
	Przepust
	Linia elektroenergetyczna
	Kontur rodzaju roślinności lub użytku
	Las
	Krzaki
	Rośliność trawiasta
	Grunty orne
	Wąski pas lasu
	Pas krzaków
	Mały las
	Rzadki las
	Pojedyńcze drzewo, krzak
<i>Łęgi, Łuczki</i>	Nazwa uroczyska
	Punkt wysokościowy wraz z opisem
	Punkt wysokości bezwzględnej poziomu wody wraz z opisem wysokości
	Skarpa
	Warstwica zasadnicza i jej opis, wskaźnik spadu
	Warstwica pomocnicza i jej opis, wskaźnik spadu
	Piaski
	Teren podmokły