





























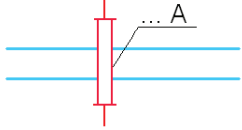
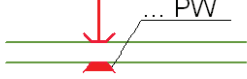
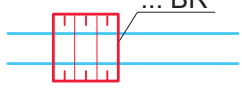
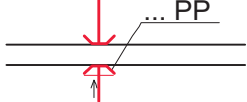
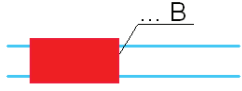
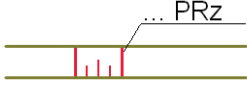

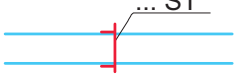
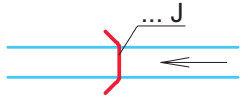

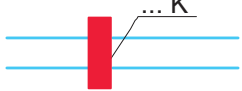

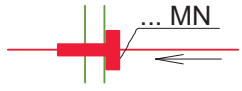
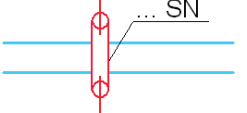
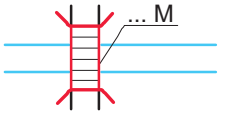
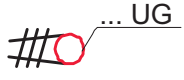

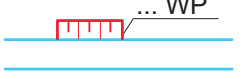

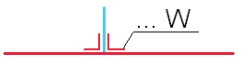
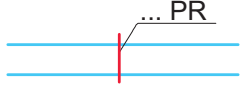
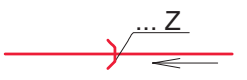
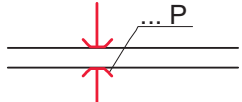


(kolor)	(znak)	(objaśnienie)
czarny		granica województwa
		granica powiatu
		granica gminy
		granica obrębu
fioletowy		granica obiektu (zadania) na mapie 1:25 000, granica obszaru zmeliorowanego na mapie 1:5000
brązowy		granica gruntów zdrenowanych
		granica drenowania rurkami PCV
		granica działów drenarskich
niebieski		granica nawodnień grawitacyjnych
		granica nawodnień ciśnieniowych
czerwony		granica nawodnień ściekami i gnojowicą
jasnozielony		granica użytków zielonych
jasnoniebieski		cieki naturalne (wody) nieuregulowane
		cieki naturalne (wody) uregulowane
czerwony		kanały
		kanały uszczelnione
		rowy szczegółowe
		rowy szczegółowe ubezpieczone
		bruzdy w systemach nawodnień stokowych
niebieski		zbieracze drenarskie
		rurociągi deszczowniane (stałe)
		rurociągi grawitacyjne szczegółowe
		rurociągi grawitacyjne podstawowe
zielony		wały przeciwpowodziowe
		groble
obwódka i cień niebieski		jezioro
obwódka czerwona i cień niebieski		jezioro piętrzone
obwódka i cień niebieski		zbiornik wodny sztuczny
niebieski (cały)		stawy rybne
czarny		znaki kasujące zapis na mapach sytuacyjnych

(znak)	(objaśnienie)	(znak)	(objaśnienie)
 ... A	akwedukt	 ... PW	przepust wałowy
 ... BR	bród	 ... PP	przepust z piętrzeniem
 ... B	bystrotok	 ... PRz	przewał
 ... H	hydrant	 ... ST	stopień
 ... J	jaz	 ... S	studzienka na rurociągu grawitacyjnym
 ... K	kładka	 ... SR-H	studzienka na rurociągu tłocznym z podaniem funkcji, np. hydrantowa-H
 ... MN	mnich	 ... SN	syfon
 ... M	most	 ... UG	ujęcie wody gruntowej
 ... PD	pompownia deszczowniana	 ... WP	wodopój
 ... PO	pompownia odwadniająca	 ... W	wylot
 ... PR	próg	 ... Z	zastawka
 ... P	przepust		