









Skala 1:8 500



Legenda

-  granica pomnika historii
-  budynki
-  granice i numery działek ewidencyjnych (stan na sierpień 2017 r.)
-  obudowa źródła solanki nr 11 tzw. „Grzybek”
-  1 tężnie
-  2 rezerwuary solanki
-  3 warzelnia