














Skala 1:10 000



Legenda

-  granica pomnika historii
-  budynki
-  granice i numery działek ewidencyjnych (stan na kwiecień 2017 r.)

-  1 ratusz
-  2 katedra pw. Narodzenia Najświętszej Marii Panny, d. kolegiata
-  3 Collegium Gostomianum
-  4 Dom Długosza
-  5 zamek
-  6 kościół pw. św. Jakuba i klasztor dominikanów
-  7 kościół pw. św. Józefa i d. klasztor reformatów
-  8 kościół pw. św. Michała i d. klasztor benedyktynek
-  9 kościół pw. Nawrócenia św. Pawła