



ZEWNĘTRZNA GRANICA MORZA TERYTORIALNEGO ORAZ ZEWNĘTRZNA GRANICA STREFY PRZYLEGŁEJ RZECZYPOSPOLITEJ POLSKIEJ

ZAŁĄCZNIK NR 5 - ARKUSZ 1


LEGENDA


GRANICE OBSZARÓW MORSKICH


 Zewnętrzna granica morza terytorialnego


 Zewnętrzna granica strefy przyległej


INNE

 Granica państwowa

 Granica wyłącznej strefy ekonomicznej

 Granica gminy

 Obszar lądowy

 Jezioro/zbiornik wodny

Poziomy układ odniesienia: WGS 84

Odzworowanie: Merkator (54°30')

Opracowanie: Biuro Hydrograficzne Marynarki Wojennej RP, Oddział Hydrograficzny, Wydział Zabezpieczenia Nawigacyjno - Hydrograficznego, Gdynia 2016 r.