


LINIA PODSTAWOWA MORZA TERYTORIALNEGO RZECZYPOSPOLITEJ POLSKIEJ








ZAŁĄCZNIK NR 2 - ARKUSZ 3

LEGENDA

LINIA PODSTAWOWA

 Linia podstawowa

INNE

-  Granica państwowa
-  Zewnętrzna granica morza terytorialnego
-  Zewnętrzna granica strefy przyległej
-  Granica wyłącznej strefy ekonomicznej
-  Granica gminy
-  Obszar lądowy
-  Jezioro/zbiornik wodny

Poziomy układ odniesienia: WGS 84

Odzworowanie: Merkator (54°30')

Opracowanie: Biuro Hydrograficzne Marynarki Wojennej RP, Oddział Hydrograficzny, Wydział Zabezpieczenia Nawigacyjno - Hydrograficznego, Gdynia 2016 r.